



SOŁECKA STRATEGIA ROZWOJU WSI RADOLINA

w Gminie Golina



Dokument sporządzony przez przedstawicieli

Grupy Odnowy Wsi : *Anna Jarmuż, Krzysztof Szymański,
Arleta Biegasiewicz, Barbara Andrzejewska, Wojciech Miętkiewicz*

z udziałem moderatorów : *Iwona Bańdosz, Aleksandra Brzęcka*

LUTY 2017
AKTUALIZACJA LUTY 2019

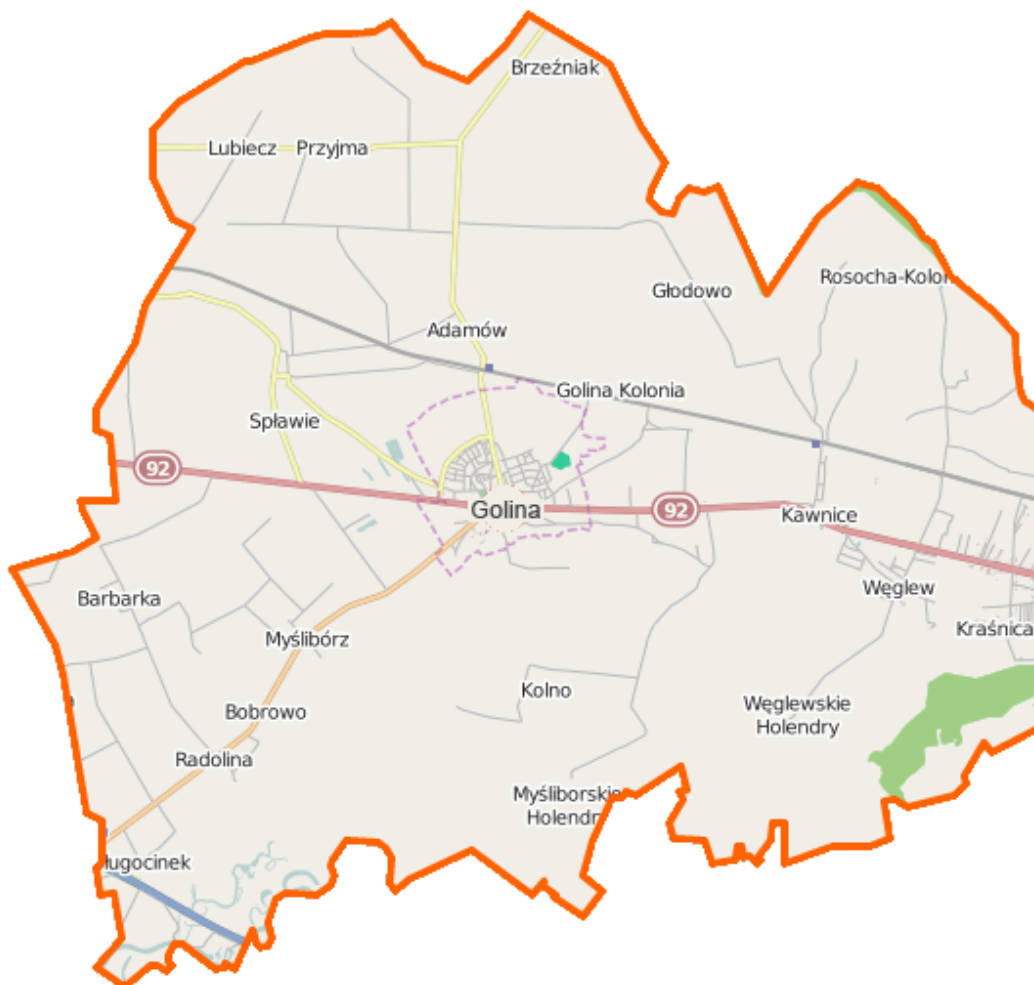
SPIS TREŚCI

1. WSTĘP	3
2. ANALIZA ZOSOBÓW.....	8
3. ANALIZA SWOT.....	12
4. ANALIZA POTENCJAŁU ROZWOJU SOŁECTWA	13
5. WIZJA.....	14
6. PROGRAM DŁUGOTERMINOWY ROZWOJU SOŁECTWA	15
7. PROGRAM KRÓTKOTERMINOWY ROZWOJU SOŁECTWA	16
8. DOKUMENTACJA FOTOGRAFICZNA.....	18

W dniu 25 marca 2013 roku Sejmik Województwa Wielkopolskiego przyjął program „Wielkopolska Odnowa Wsi 2013-2020” (zmieniony uchwałą nr IV/88/15 z dnia 23 lutego 2015 r.), jego głównym celem jest aktywizacja społeczności wiejskich. Program ten zachęca mieszkańców obszarów wiejskich do podjęcia działań zmierzających do realizacji przedsięwzięć na rzecz miejscowości w których mieszkamy.

Propagowanie i wdrażanie idei odnowy wsi zostało wpisane do Strategii Rozwoju Województwa Wielkopolskiego do 2020 r. Program „Wielkopolska Odnowa Wsi 2013 - 2020” jest finansowany ze środków budżetu województwa wielkopolskiego i jest realizowany przez Departament Rolnictwa i Rozwoju Wsi Urzędu Marszałkowskiego Województwa Wielkopolskiego.

Zgłoszenie Sołectwa Radolina do tego programu rozpoczęło cykl zadań (min. warsztaty dla przedstawicieli Grup Odnowy Wsi), których celem było opracowanie Sołeckiej Strategii Rozwoju Wsi Radolina w Gminie Golina oraz wskazanie mieszkańcom kierunków rozwoju ich sołectwa.



Źródło: [https://pl.wikipedia.org/wiki/Golina_\(gmina\)#/media/File:Golina_\(gmina\)_location_map.png](https://pl.wikipedia.org/wiki/Golina_(gmina)#/media/File:Golina_(gmina)_location_map.png)

KARTA DIAGNOZY ZAAWANSOWANIA ODNOWY WSI
wraz ze sprawozdaniem z wizji w terenie

Gmina: Golina

Sołectwo: Radolina

Liczba mieszkańców: 293

Faza odnowy	Zakres działań	*	Rozwój organizacyjny	*	Sterowanie rozwojem	*
	brak działań		istnieje tylko rada sołecka		brak planowania działań w wymiarze całej wsi	
	działania fragment. lub dotyczące wąskiej grupy		rozproszone działanie organizacji			
Inicjalna	działania spontaniczne		zawiązana grupa odnowy wsi		opracowanie planu i programu odnowy dla całej wsi	x
	porządkowanie wsi					
	projekty startowe (z programu krótkoterminowego)		podejmuje się kroki na rzecz skoordynowania działań organizacji we wsi		planowanie w krótkim horyzoncie czasowym	
	przekonywanie mieszkańców do idei odnowy wsi i integrowanie wokół pierwszych przedsięwzięć	x				
Początkowa	różnorodne projekty (z programu długoterminowego) nastawione na usunięcie podstawowych barier i zaspokojenie głównych potrzeb		liczna grupa odnowy wsi (skupia przedstawicieli organizacji i instytucji)		systematyczne planowanie działań, (np. roczne plany rzeczowo-finansowe, kalendarze imprez)	

			zawiązane stowarzyszenie na rzecz rozwoju (odnowy) wsi		wykorzystywanie gminnych instrumentów wsparcia	x
--	--	--	--	--	--	---

	pobudzenie mieszkańców do odnowy własnych posesji		skoordynowane działanie organizacji obecnych we wsi		proste instrumenty komunikacji wewnętrznej	
Za aw an so C wa na	projekty jakościowo zmieniające kluczowe obszary życia oraz kształtujące strukturę wsi		„koalicja” organizacji i instytucji na rzecz odnowy wsi		projektowanie działań (projekty)	
	projekty wyróżniające wieś, kształtuje się centrum wiejskie		liczne stowarzyszenie odnowy wsi		pozyskiwanie środków zewnętrznych	
	powszechne zaangażowanie mieszkańców w projekty publiczne		animacja aktywności poszczególnych grup mieszkańców		systematyczne planowanie rozwoju (aktualizowanie planu i programu odnowy wsi)	
	powszechna odnowa prywatnych posesji			rozwinięta komunikacja wewnętrzna		promocja wsi
Ca ło ści D o wa	lokalnie oraz regionalnie powiązane ze sobą projekty wywołujące efekt synergiczny (nacisk na tworzenie miejsc pracy)		stowarzyszenie odnowy wsi instytucją rozwoju lokalnego (Centrum Aktywności Lokalnej)		kompleksowe i szczegółowe planowanie przestrzenne	
			rozwój wsi oparty na aktywności			

			kluczowych grup mieszkańców (rolników, przedsiębiorców, młodzieży, kobiet) i stowarzyszeń		powszechny udział grup mieszkańców w strategicznym planowaniu rozwoju		
	ukształtowane „centrum wiejskie”						rozwinięta promocja oraz komunikacja z otoczeniem
	świadome kształtowanie czynników rozwoju (np. wykorzystania odnawialnych energii)						
	projekty kreujące „wieś tematyczną”				instrumenty wsparcia działań prywatnych		
	dostosowanie projektów prywatnych do programu odnowy wsi						

Wstaw X gdy spełnia warunek



Sprawozdanie z wizji w terenie

Miejsce i data przeprowadzenia wizji: 19 lutego 2017 roku, Radolina

Uczestnicy: Krzysztof Szymański, Iwona Bańdosz, Aleksandra Brzęcka

Krótką charakterystyka wsi: *(aktywność mieszkańców, funkcjonujące organizacje pozarządowe, infrastruktura, charakter zabudowy, fundusze)*

We wsi działa OSP i KGW. Mieszkańcy opracowali Plan Odnowy Miejscowości Radolina na lata 2016-2021 przygotowując się do pozyskiwania środków na realizację zadań w solectwie. We wsi znajduje się też Szkoła Podstawowa oraz park w którym mieszkańcy zamierzają utworzyć Centrum Kultury i Edukacji.

Z przeprowadzonej wizji w terenie sporządzono dokumentację fotograficzną (płyta CD).

Data: 19 lutego 2017 roku

Sporządził: Iwona Bańdosz, Aleksandra Brzęcka

ANALIZA ZASOBÓW – część I

RODZAJ ZASOBU*	Opis (nazwanie) zasobu jakim wieś dysponuje	Znaczenie zasobu (odpowiednio wstaw X)		
		MAŁE	DUŻE	WYRÓŻNIAJĄCE
P R Z Y R O D N I C	walory krajobrazu, rzeźby terenu			x
	stan środowiska		x	
	walory klimatu		x	
	walory szaty roślinnej		x	
	cenne przyrodniczo obszary lub obiekty			x
	świat zwierzęcy (ostoje, siedliska)		x	
	wody powierzchniowe (cieki, rzeki, stawy)		x	
	wody podziemne		x	
	gleby		x	
	kopaliny		x	
walory geotechniczne	-			
K U L T U R O	walory architektury		x	
	walory przestrzeni wiejskiej publicznej		x	
	walory przestrzeni wiejskiej prywatnej		x	
	zabytki i pamiątki historyczne		x	
	osobliwości kulturowe	-		
	miejsca, osoby i przedmioty kultu		x	
	święta, odpusty, pielgrzymki	-		
	tradycje, obrzędy, gwara		x	
	legendy, podania i fakty historyczne		x	
	przekazy literackie	-		
ważne postacie i przekazy historyczne		x		

specyficzne nazwy	Gąsiorka, Pitok, przydatki, pod lebiodą, parcele, mały i duży chrystianin		x	
specyficzne potrawy	-			
dawne zawody	-			
zespoły artystyczne, twórcy	-			

ANALIZA ZASOBÓW – część II

RODZAJ ZASOBU		Opis (nazwanie) zasobu jakim wieś dysponuje	Znaczenie zasobu (odpowiednio wstaw X)		
			MAŁE	DUŻE	WYRÓŻNIAJĄCE
O B I E K T Y I T E R E	działki pod zabudowę mieszkaniową	Dostępne od osób prywatnych		x	
	działki pod domy letniskowe	-			
	działki pod zakłady usługowe i przemysł	-			
	pustostany mieszkaniowe	Prywatne domy wolnostojące		x	
	pustostany poprzemysłowe	-			
	tradycyjne nieużytkowane obiekty gospodarskie (stodoły, spichlerze, kuźnie, młyny, itp.)	-			
I N F R A S T R U K T U R A S P O Ł E	plac publicznego spotkań, festynów	Park, boisko, teren szkolny, OSP		x	
	sale spotkań, świetlice, kluby	Świetlica wiejska		x	
	miejsca uprawiania sportu	Boisko szkole, sala OSP		x	
	miejsca rekreacji	Park		x	
	ścieżki rowerowe, szlaki turystyczne	Szlaki		x	
	szkoły	Szkoła Podstawowa im. Marii Konopnickiej w Radolinie		x	
	przedszkola	-			
	biblioteki	Punkt biblioteczny		x	
	placówki opieki społecznej	-			
	placówki służby zdrowia	-			

I N F R A S T R U K T U R A	wodociąg, kanalizacja	Wodociąg – tak, kanalizacji brak		x	
	drogi (nawierzchnia, oznakowanie oświetlenie)	Asfaltowe, braki w oświetleniu		x	
	chodniki, parkingi, przystanki	Cztery przystanki, ok. 300m chodnika		x	
	sieć telefoniczna i dostępność Internetu	95 %		x	
	telefonii komórkowa	99 % telefonii komórkowe		x	

	inne	-			
--	------	---	--	--	--

ANALIZA ZASOBÓW – część III

RODZAJ ZASOBU	Opis (nazwanie) zasobu jakim wieś dysponuje	Znaczenie zasobu (odpowiednio wstaw X)			
		MAŁE	DUŻE	WYRÓŻNIAJĄCE	
G O S P O D A R K A, R O L N I C T	miejsca pracy (gdzie, ile?)	Dwie stolarnie, sklep, szkoła		x	
	znane firmy produkcyjne i zakłady usługowe i ich produkty	-			
	gastronomia	-			
	miejsca noclegowe	-			
	gospodarstwa rolne	Ok. 10 gospodarstw		x	
	uprawy hodowle	Sady, hodowla zwierząt		x	
	możliwe do wykorzystania odpady produkcyjne	-			
	zasoby odnawialnych energii	Fermy wiatraków		x	

ŚR O D K I F I N A N S O W E	środki udostępniane przez gminę	Fundusz sołecki, budżet gminy	x		
	środki wypracowywane	Praca mieszkańców, składki OSP		x	
SP K Ł A P I C T A N Y	autorytety i znane postacie we wsi	-	x		
	krajanie znani w regionie, w kraju i zagranicą	-		x	
	osoby o specyficznej lub ważnej dla wiedzy i umiejętnościach, m.in. studenci	Sołtys, radny		x	
	przedsiębiorcy, sponsorzy	Osoby prywatne prowadzące dz. Gosp.		x	

MIESZKAŃCY (osoby z dostępem do Internetu i umiejętnościami informatycznych	98% mieszkańców		x	
	pracownicy nauki	-			
	związki i stowarzyszenia	OSP, KGW		x	
	kontakty zewnętrzne (np. z mediami)	-			
	współpraca zagraniczna i krajowa	-			
I N F O R M A C J E	publikatory, lokalna prasa	-			
	książki, przewodniki	-			
	strony www	OSP Szkoła	x		

Zasoby – wszelkie elementy materialne i niematerialne wsi i związanego z nią obszaru, które mogą być wykorzystane obecnie badź w przeszłości w realizacji publicznych bądź prywatnych przedsięwzięć odnowy wsi. Zwrócić uwagę na elementy specyficzne i rzadkie (wyróżniające wieś). *Opracowanie: Ryszard Wilczyński*

ANALIZA SWOT

SILNE STRONY (atuty wewnętrzne)	SŁABE STRONY (słabości wewnętrzne)
<ol style="list-style-type: none"> 1. Walory przyrodniczo-krajobrazowe. 2. Bliskość rzeki Warty. 3. Źródła energii odnawialnej – elektrownia wiatrowa. 4. Dobre położenie komunikacyjne : autostrada i droga wojewódzka. 5. Współpraca z Bankiem Żywności (walka z ubóstwem). 6. Współpraca z Domem Kultury w Golinie. 	<ol style="list-style-type: none"> 1.2. Brak ścieżki rowerowej. Niezagospodarowany park - brak altany i innych urządzeń . 3. Niewykorzystane zasoby przyrodnicze. 4.5.6.7. Brak chodnika. 8. Brak oświetlenia. 9. Brak kanalizacji. 10. Brak podjazdów i łazienek dla niepełnosprawnych w świetlicy wiejskiej. Brak szkoleń dla mieszkańców . Słaba aktywność większej ilości mieszkańców. Brak zaangażowania młodzieży w życie społeczne. 11. Brak środków .

SZANSE (okazje zewnętrzne płynące z otoczenia)	ZAGROŻENIA (zagrożenie płynące z otoczenia)
<ol style="list-style-type: none"> 1. Rozwój agroturystyki 2. Napływ nowych przedsiębiorców. 3. Promocja miejscowości. 4. Pozyskiwanie środków zewnętrznych. 	<ol style="list-style-type: none"> 1. Odływ młodzieży do miast (brak perspektyw rozwoju). 2. Brak środków zewnętrznych na realizację projektów. 3. Brak wystarczającego wsparcia Gminy.

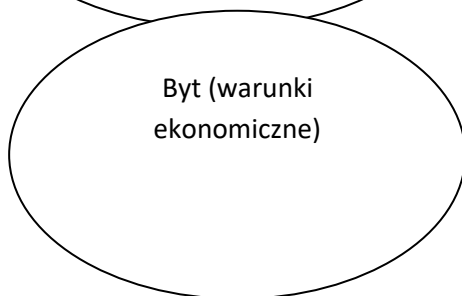
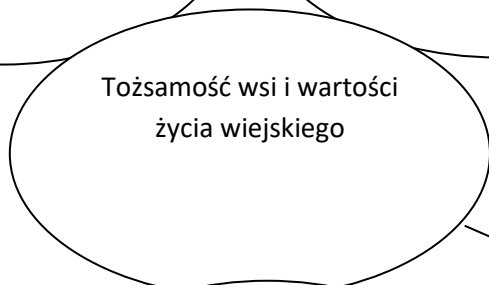
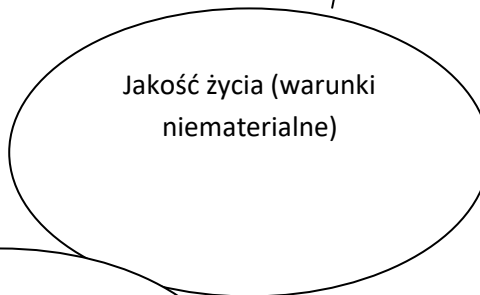
Analiza potencjału rozwojowego wsi

0	5
0	0

3	3
0	2

(=) +

(+) +



1	1
4	1

2	2
0	0
(+) +	

(-) =

silne strony

szanse

słabe strony

zagrożenia

WIZJA WSI (hasłowa i opisowa):

Radolina przyroda, aktywność i kultura.

Radolina jest wsią zgraną, zadbaną i bezpieczną. Dumą Radoliny jest park z pięknymi alejkami podświetlonymi nocą. W oczyszczonych sadzawkach pływają ryby. Atrakcyjne łowiska przyciągają wędkarzy z poza naszej gminy. W Parkowym Centrum Kultury i Edukacji odbywają się imprezy cykliczne i zajęcia sportowe i edukacyjne dla dzieci i młodzieży.


Uzupełnienie oświetlenia, budowa chodników i ścieżki rowerowej poprawiła bezpieczeństwo mieszkańców. Przebiegające przez wieś szlaki rowerowe zwiększyły ilość osób uprawiających turystykę rowerową. Wybudowana kanalizacja przyczyniła się do podniesienia jakości wód gruntowych i komfortu życia mieszkańców.

W okresie jesienno-zimowym mieszkańcy spotykają się w wyremontowanej świetlicy wiejskiej. Przez Radolinę przebiega droga, która osadzona jest drzewami .



PROGRAM DŁUGOTERMINOWY ODNOWY WSI

Wizja wsi (hasłowa): Radolina przyroda, aktywność i kultura.

I. Plan rozwoju			II. Program rozwoju
1.CELE Co trzeba osiągnąć by urzeczywistnić wizję naszej wsi? 	2. Co nam pomoże osiągnąć cele? (zasoby, silne strony, szanse)		3. Co nam może przeszkodzić? (słabe strony, zagrożenia)
	ZASOBY których użyjemy	ATUTY silne strony i szanse jakie wykorzystamy	BARIERY Słabe strony jakie wyeliminujemy Zagrożenia jakich unikniemy
A. TOŻSAMOŚĆ WSI I WARTOŚCI ŻYCIA WIEJSKIEGO			
1. Kultywowanie i pielęgnowanie tradycji. 2. Promocja walorów przyrodniczo- kulturowych.	Szkoła, park mieszkańcy sołectwa	Park, współpraca z DK w Golinie, Walory przyrodniczo-krajobrazowe. Bliskość rzeki Warty	Niewykorzystane zasoby przyrodniczo-kulturowe.
B. STANDARD ŻYCIA			
1.Poprawa infrastruktury technicznej wsi.	Mieszkańcy sołectwa, istniejąca infrastruktura	Pozyskiwanie środków zewnętrznych	Brak chodnika. Brak oświetlenia. Brak kanalizacji. Brak podjazdów i łazienek dla niepełnosprawnych w świetlicy wiejskiej. Brak altany, siłowni w parku i placu zabaw.Brak podjazdów i łazienek dla niepełnosprawnych w świetlicy wiejskiej
Organizacja festynów np. Noc Kupały, ognisk biesiadnych itp. Oznaczenie pomników przyrody w parku i stworzenie ścieżki edukacyjnej.			
Budowa : chodnika, oświetlenia, kanalizacji. Budowa podjazdów i łazienek dla niepełnosprawnych w świetlicy wiejskiej. Budowa altany, siłowni w parku i placu zabaw. Remont świetlicy budowa podjazdów i łazienek dla niepełnosprawnych.			

C. JAKOŚĆ ŻYCIA

C. JAKOŚĆ ŻYCIA				
1. Włączenie młodzieży do aktywności społecznej.	Szkoła, park, mieszkańcy sołectwa	Pozyskiwanie środków zewn. Współpraca z DK w Golinie	Brak zaangażowania młodzieży w życie społeczne. Słaba aktywność większej ilości mieszkańców	Warsztaty dla młodzieży, dot. Umiejętności społecznych. Festyny sportowo-rekreacyjne.
2. Zwiększenie integracji mieszkańców.				
D. BYT				

1. Rozwój bazy agroturystycznej 2. Wsparcie postaw przedsiębiorczych.	Mieszkańcy sołectwa, świetlica wiejska	Walory przyrodniczo-krajobrazowe. Bliskość rzeki Warty. Rozwój agroturystyki. Pozyskiwanie środków zewnętrznych	Odplyw młodzieży do miast. Brak szkoleń.	Szkolenia/warsztaty z zakładania i funkcjonowania gospodarstw agroturystycznych oraz podejmowania i rozwijania działalności gospodarczej.
--	--	--	---	---

PROGRAM KRÓTKOTERMINOWY ODNOWY WSI na OKRES 2017

Kluczowy problem	Odpowiedź	Propozycja projektu	Czy nas stać na realizację? (tak/nie)		Punktacja	Hierarchia
			Organizacyjnie	Finansowo		
Co nas najbardziej zintegruje?	Miejsce wspólnego aktywnego spędzania wolnego czasu.	Budowa siłowni zewnętrznej i placu zabaw.	Tak	Nie	20	I
Na czy nam najbardziej zależy?	Aktywnym spędzaniu czasu wolnego	Organizacja rajdów rowerowych.	Tak	Tak	5	V
Co nam najbardziej przeszkadza?	Mała aktywność mieszkańców	Organizacja imprez integracyjnych np. Noc Kupaly.	Tak	Nie	15	II

Co najbardziej zmieni nasze życie?	Zdrowe odżywianie	Organizacja warsztatów kulinarnych. Współpraca z Bankiem Żywności w Koninie.	Tak	NIE	13	III
Co nam przyjdzie najłatwiej?	Umiejętne korzystanie z urządzeń w siłowni zew.	Organizacja zajęć sportoworekreacyjnych z trenerem.	Tak	Nie	7	IV
Na realizację jakiego projektu planujemy pozyskać środki zewnętrzne? Z jakich źródeł?		Budowa siłowni zewnętrznej i placu zabaw.Organizacja imprez integracyjnych np. Noc Kupały.Organizacja warsztatów kulinarnych.Organizacja zajęć sportowo-rekreacyjnych z trenerem. UMWW/LGD/UG i inne źródła zewnętrzne.				

WIZJA





**Podpisy przedstawicieli Grupy Odnowy Wsi
uczestniczących w przygotowaniu dokumentu:**

.....

Podpisy moderatorów odnowy wsi:

.....

Załączniki:

1. Listy obecności na warsztatach sołeckich
2. Dokumentacja zdjęciowa z przeprowadzonej wizji terenowej oraz warsztatów sołeckich (płyta CD).