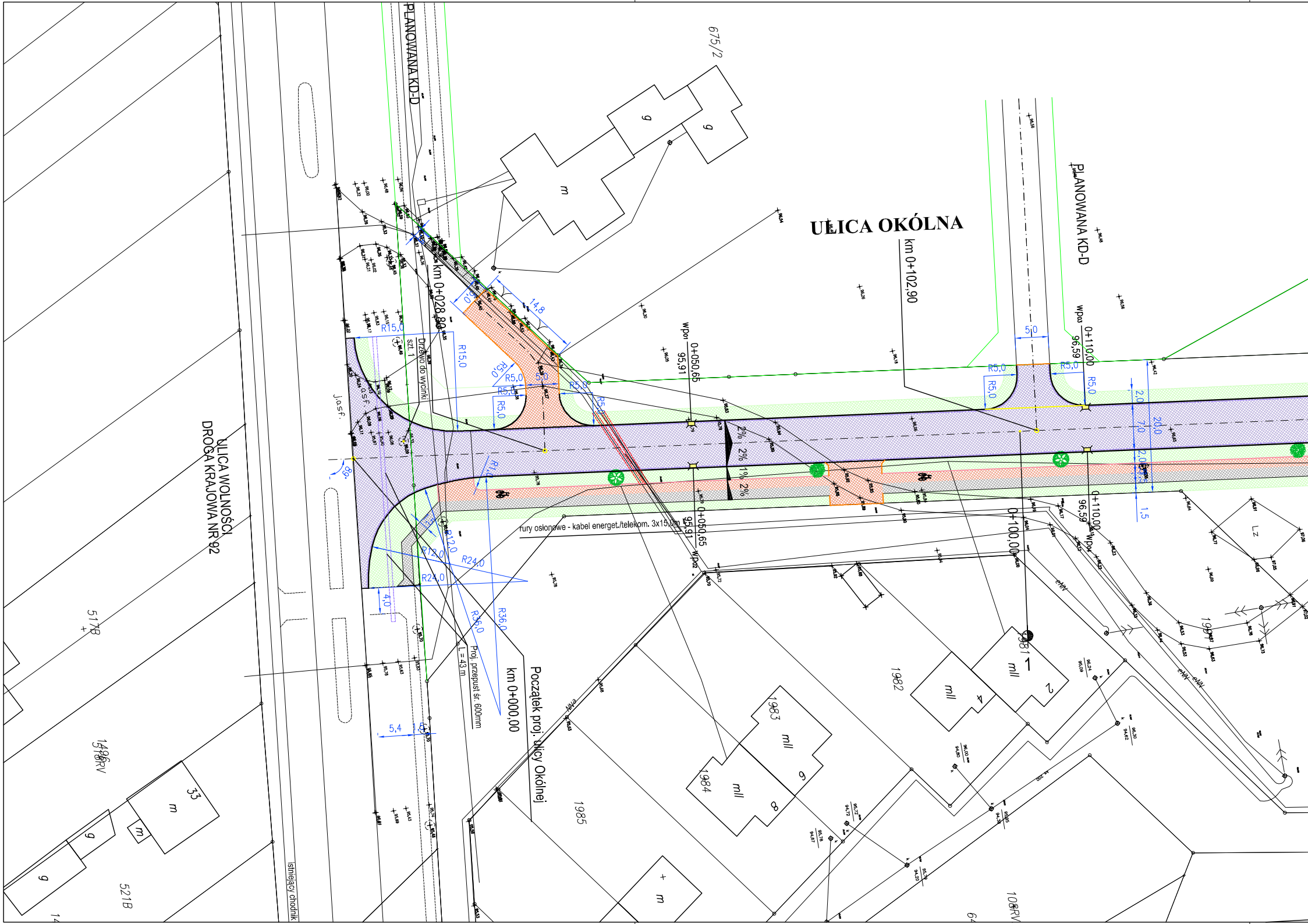
ULICA OKÓLNA
PLANOWANA KD-D
PLANOWANA KD-D
km 0+102,90
km 0+028,80
ULICA WOLNOŚCI
DROGA KRAJOWA NR 92
Początek proj. ulicy Okólnej
km 0+000,00
Proj. przepust śr. 600mm
L = 43 m
rury osłonowe - kabel energet./telekom. 3x15,0m
Drzewo do wycinki
szt. 1
istniejący chodnik
Wp01
0+050,65
95,91
Wp02
0+050,65
95,91
Wp03
0+110,00
96,59
Wp04
0+110,00
96,59
0+100,00
R15,0
R15,0
R5,0
R5,0
R5,0
R5,0
R5,0
R5,0
R5,0
R12,0
R12,0
R24,0
R24,0
R36,0
R36,0
14,8
5,0
5,0
4,0
5,4
1,5
2,0
7,0
20,0
2,0
1,5
2%
2%
1%
2%
89°
675/2
517B
521B
1985
1984
1983
1982
1981
108RV
33
m
m
m
g
g
g
g
mII
mII
mII
mII
2
4
6
8
Lz

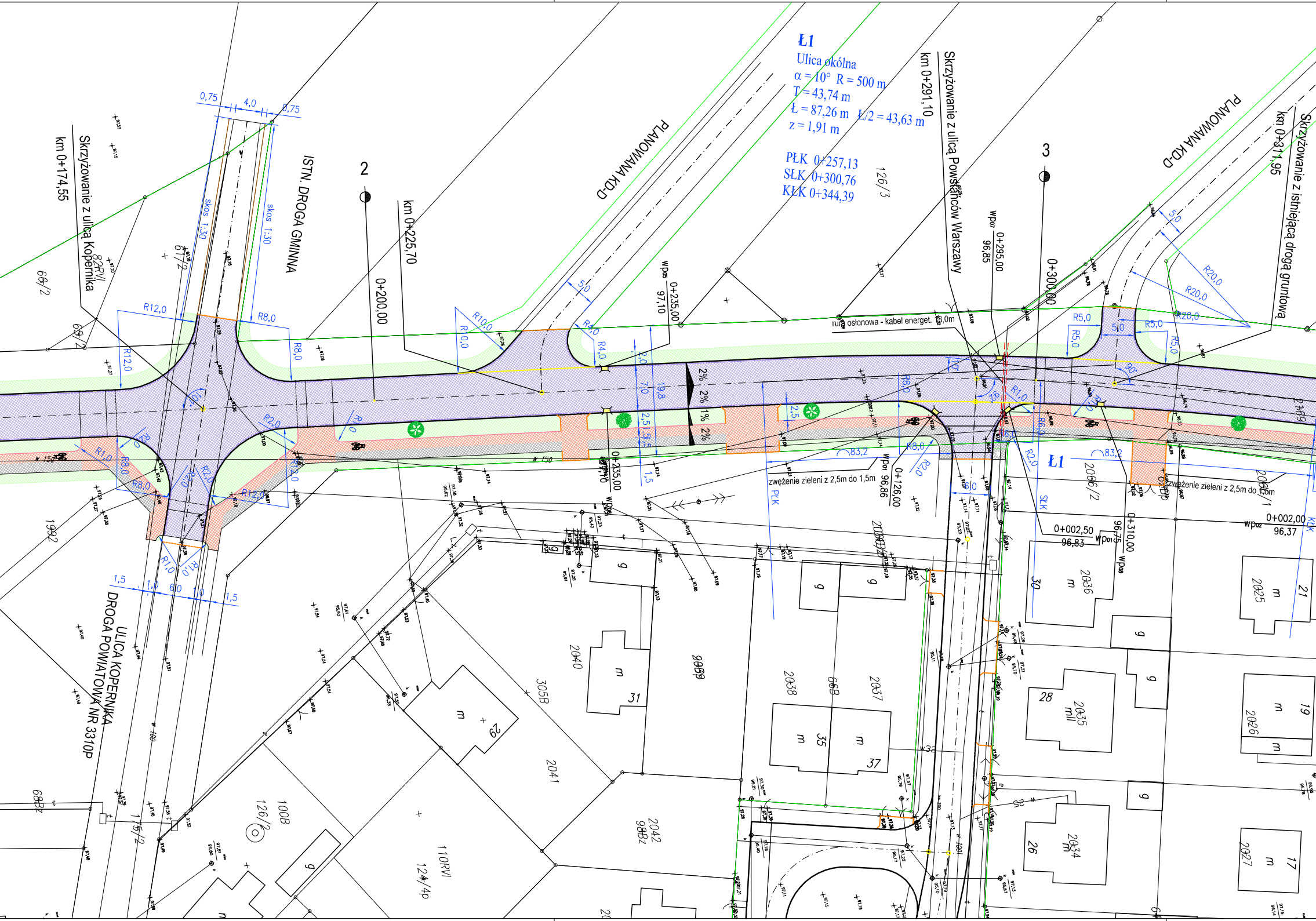
Ł1
Ulica okólna
α = 10° R = 500 m
T = 43,74 m
Ł = 87,26 m Ł/2 = 43,63 m
z = 1,91 m
PŁK 0+257,13
SŁK 0+300,76
KŁK 0+344,39
km 0+291,10
Skrzyżowanie z ulicą Powstańców Warszawy
km 0+311,95
Skrzyżowanie z istniejącą drogą gruntową
PLANOWANA KD-D
PLANOWANA KD-D
km 0+174,55
Skrzyżowanie z ulicą Kopernika
ISTN. DROGA GMINNA
km 0+225,70
0+200,00
0+235,00
0+295,00
0+300,00
Wp05 97,10
Wp07 96,85
2
3
0,75
4,0
0,75
skos 1:30
skos 1:30
R12,0
R8,0
R10,0
R4,0
R5,0
R20,0
5,0
7,0
19,8
2,5
1,5
2%
1%
rura osłonowa - kabel energet. 13,0m
zwężenie zieleni z 2,5m do 1,5m
zwężenie zieleni z 2,5m do 1,5m
Ł1
PŁK
SŁK
KŁK
83,2
Wp01 0+126,00 96,86
0+002,50 96,83
0+310,00 96,75
Wp08
0+002,00 96,37
Wp02
1,5
6,0
ULICA KOPERNIKA
DROGA POWIATOWA NR 3310P
61/2
66/2
65/2
82RVI
1992
68Bz
115/2
126/2
100B
124/4p
110RVI
305B
2040
2041
2042
98Bz
2039
2038
66B
2037
2036
2035
2034
2025
2026
2027
2066/2
2068/1
126/3
m
g
29
31
35
37
28
26
21
19
17
30

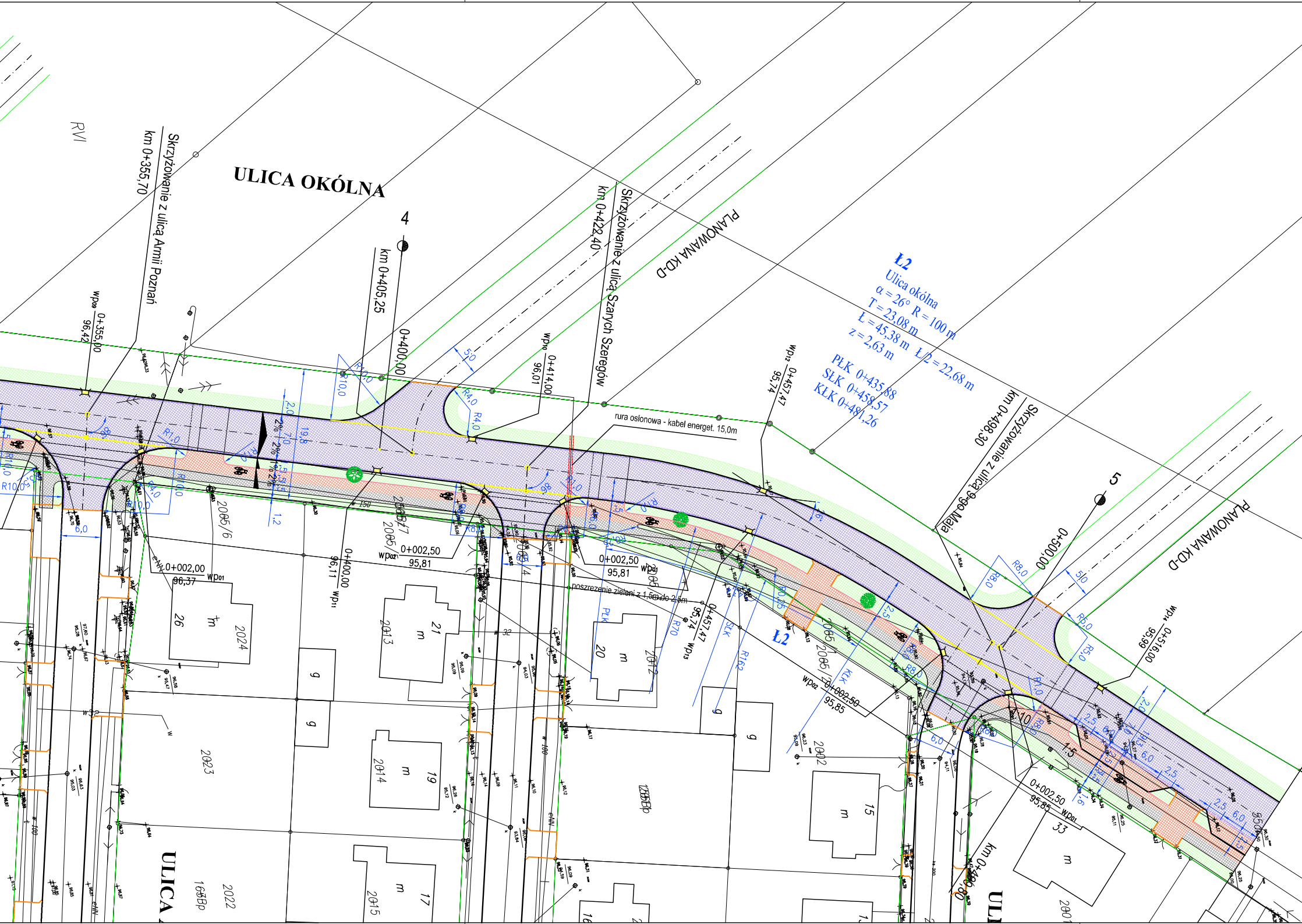
ULICA OKÓLNA
RVI
Skrzyżowanie z ulicą Armii Poznań
km 0+355,70
Skrzyżowanie z ulicą Szarych Szeregów
km 0+422,40
km 0+405,25
4
PLANOWANA KD-D
Ł2
Ulica okólna
α = 26° R = 100 m
T = 23,08 m
Ł = 45,38 m Ł/2 = 22,68 m
z = 2,63 m
PŁK 0+435,88
SŁK 0+458,57
KŁK 0+481,26
km 0+498,30
Skrzyżowanie z ulicą 3-go Maja
5
PLANOWANA KD-D
0+500,00
wp09 0+355,00 96,42
0+400,00
wp10 0+414,00 96,01
wp12 0+457,47 95,74
wp14 0+516,00 95,99
rura osłonowa - kabel energet. 15,0m
poszerzenie zieleni z 1,5m do 2,5m
0+002,00 96,37 wp01
0+002,50 95,81 wp02
0+002,50 95,81 wp03
0+400,00 96,11 wp11
0+457,47 95,74 wp13
wp02 0+002,50 95,85
0+002,50 95,85 wp01
Ł2
PŁK
SŁK
KŁK
R70
R162
R10,0
R4,0
R8,0
R5,0
6,0
2,5
1,5
2065/6
2065/7
2065
26
2024
21
2013
20
2012
2023
19
2014
17
2015
2022
15
2002
33
ULICA
ULI
km 0+4


ŁĄCZY RYSUNEK NR 2.2
96,14
96,21
96,19
96,19

OZNACZENIA:

▨	- nawierzchnia jezdni z betonu asfaltowego
▨	- nawierzchnia zatok autobusowych z betonowej kostki brukowej kolorowej
▨	- nawierzchnia zjazdów z betonowej kostki brukowej kolorowej
▨	- nawierzchnia ścieżek rowerowych z bezfazowej kostki betonowej, kolorowej
▨	- nawierzchnia chodników z betonowej kostki brukowej szarej
—	- krawężnik betonowy uliczny o wym. 15x30x100 cm, wystający
—	- krawężnik betonowy wjazdowy, uliczny typ lekki o wym. 15x22x100 cm
—	- krawężnik betonowy drogowy o wym. 12x25x100 cm,
- - -	- międzyjezdniowy ściek uliczny z dwóch rzędów betonowej kostki brukowej gr. 8 cm
- - -	- projektowana rura osłonowa
—	- istniejąca krawędź jezdni
2% 2%	- projektowane spadki poprzeczne

Uwagi i Wnioski:

PRZEDSIEBIORSTWO
PROJEKTOWO-BUDOWLANE
ROMAN URBANIAK

INWESTYCJA	Przebudowa ulicy Okólnej wraz z odwodnieniem w Golinie		
TREŚĆ RYS.	Projekt zagospodarowania terenu		
INWESTOR	Urząd Miejski w Golinie		
BRANŻA	NR ZLEC.	SKALA	NR RYS.
Drogowa	Z-25/2006	1 : 500	2.1
OPRACOWAŁ	mgr inż. K. Cichocki	·	
PROJEKTOWAŁ	inż. R. Urbaniak	GAN.240/8346/II/28/84	
SPRAWDZIŁ	inż. K. Rosiak	GP.7342/94/94	

62-510 Konin, ul. Górnicza 6/18 • T/F 063 242 28 06 • REGON 310508247 • NIP 665-002-45-05 • eM ppbprobudkonin@op.pl