

SOŁECKA STRATEGIA ROZWOJU WSI PRZYJMA

w Gminie Golina



Dokument sporządzony przez przedstawicieli Grupy
Odnowy Wsi :

Iwona Kościelska, Marian Binkowski,

Grażyna Szczepaniak, Robert Szczepaniak,

Szyman Garszka, Ryszard Ziarniak

z udziałem moderatorów : *Iwona Bańdosz, Aleksandra Brzęcka*

LUTY 2017

AKTUALIZACJA LUTY 2019

SPIS TREŚCI

1. WSTĘP.....	3
2. ANALIZA ZOSOBÓW.....	8
3. ANALIZA SWOT.....	12
4. ANALIZA POTENCJAŁU ROZWOJU SOŁECTWA	13
5. WIZJA.....	14
6. PROGRAM DŁUGOTERMINOWY ROZWOJU SOŁECTWA	15
7. PROGRAM KRÓTKOTERMINOWY ROZWOJU SOŁECTWA	19
8. DOKUMENTACJA FOTOGRAFICZNA.....	20

WSTĘP



W dniu 25 marca 2013 roku Sejmik Województwa Wielkopolskiego przyjął program „Wielkopolska Odnowa Wsi 2013-2020” (zmieniony uchwałą nr IV/88/15 z dnia 23 lutego 2015 r.), jego głównym celem jest aktywizacja społeczności wiejskich. Program ten zachęca mieszkańców obszarów wiejskich do podjęcia działań zmierzających do realizacji przedsięwzięć na rzecz miejscowości w których mieszkamy.

Propagowanie i wdrażanie idei odnowy wsi zostało wpisane do Strategii Rozwoju Województwa Wielkopolskiego do 2020 r. Program „Wielkopolska Odnowa Wsi 2013 - 2020” jest finansowany ze środków budżetu województwa wielkopolskiego i jest realizowany przez Departament Rolnictwa i Rozwoju Wsi Urzędu Marszałkowskiego Województwa Wielkopolskiego.

Zgłoszenie Sołectwa Przyjma do tego programu rozpoczęło cykl zadań (min. warsztaty dla przedstawicieli Grup Odnowy Wsi), których celem było opracowanie Sołeckiej Strategii Rozwoju Wsi Przyjma w Gminie Golina oraz wskazanie mieszkańcom kierunków rozwoju ich sołectwa.

Mapka Gminy Golina



Źródło: [https://pl.wikipedia.org/wiki/Golina_\(gmina\)#/media/File:Golina_\(gmina\)_location_map.png](https://pl.wikipedia.org/wiki/Golina_(gmina)#/media/File:Golina_(gmina)_location_map.png)

KARTA DIAGNOZY ZAAWANSOWANIA ODNOWY WSI
wraz ze sprawozdaniem z wizji w terenie

Gmina: Golina

Sołectwo: Przyjma

Liczba mieszkańców: 599

Faza odnowy	Zakres działań	*	Rozwój organizacyjny	*	Sterowanie rozwojem	*
	brak działań		istnieje tylko rada sołecka		brak planowania działań w wymiarze całej wsi	
	działania fragment. lub dotyczące wąskiej grupy		rozproszone działanie organizacji			
A Inicjalna	działania spontaniczne		zawiązana grupa odnowy wsi		opracowanie planu i programu odnowy dla całej wsi	
	porządkowanie wsi					
	projekty startowe (z programu krótkoterminowego)		podejmuje się kroki na rzecz skoordynowania działań organizacji we wsi	x	planowanie w krótkim horyzoncie czasowym	
	przekonywanie mieszkańców do idei odnowy wsi i integrowanie wokół pierwszych przedsięwzięć					
B Początkowa	różnorodne projekty (z programu długoterminowego) nastawione na usunięcie podstawowych barier i zaspokojenie głównych potrzeb		liczna grupa odnowy wsi (skupia przedstawicieli organizacji i instytucji)		systematyczne planowanie działań, (np. roczne plany rzeczowo-finansowe, kalendarze imprez)	

			zawiązane stowarzyszenie na rzecz rozwoju (odnowy) wsi		wykorzystywanie gminnych instrumentów wsparcia	x
	pobudzenie mieszkańców do odnowy własnych posesji		skoordynowane działanie organizacji obecnych we wsi		proste instrumenty komunikacji wewnętrznej	x
C Zaawansowana	projekty jakościowo zmieniające kluczowe obszary życia oraz kształtujące strukturę wsi		„koalicja” organizacji i instytucji na rzecz odnowy wsi	x	projektowanie działań (projekty)	
				pozyskiwanie środków zewnętrznych		
	projekty wyróżniające wieś, kształtuje się centrum wiejskie		liczne stowarzyszenie odnowy wsi		systematyczne planowanie rozwoju (aktualizowanie planu i programu odnowy wsi)	
	powszechne zaangażowanie mieszkańców w projekty publiczne	x	animacja aktywności poszczególnych grup mieszkańców		rozwinęta komunikacja wewnętrzna	
				promocja wsi		
powszechna odnowa prywatnych posesji						
D Całościowa	lokalnie oraz regionalnie powiązane ze sobą projekty wywołujące efekt synergiczny (nacisk na tworzenie miejsc pracy)		stowarzyszenie odnowy wsi instytucją rozwoju lokalnego (Centrum Aktywności Lokalnej)		kompleksowe i szczegółowe planowanie przestrzenne	
			rozwój wsi oparty na aktywności			

	uksztaltowane „centrum wiejskie”		kluczowych grup mieszkańców (rolników, przedsiębiorców, młodzieży, kobiet) i stowarzyszeń		powszechny udział grup mieszkańców w strategicznym planowaniu rozwoju	
	świadome kształtowanie czynników rozwoju (np. wykorzystania odnawialnych energii)				rozwinięta promocja oraz komunikacja z otoczeniem	
	projekty kreujące „wieś tematyczną”				instrumenty wsparcia działań prywatnych	
	dostosowanie projektów prywatnych do programu odnowy wsi					

Wstaw X gdy spełnia warunek

Sprawozdanie z wizji w terenie

Miejsce i data przeprowadzenia wizji: 19 lutego 2017 roku, Przyjma

Uczestnicy: Iwona Kościelska, Iwona Bańdosz, Aleksandra Brzęcka

Krótką charakterystyka wsi: *(aktywność mieszkańców, funkcjonujące organizacje pozarządowe, infrastruktura, charakter zabudowy, fundusze)*

Mieszkańcy są aktywni i współpracują ze sobą przy realizacji różnych zadań. We wsi działa Ochotnicza Straż Pożarna, Kółko Rolnicze, Koło Gospodyń Wiejskich, Ludowy Zespół Sportowy. Znajduje się Szkoła Podstawowa im. M. Curie-Skłodowskiej. Zabudowa rozproszona. Posesje zadbane. Sołectwo wykorzystuje fundusz sołecki i przystępując do programu WOW chce pozyskiwać również inne fundusze zewnętrzne.



Z przeprowadzonej wizji w terenie sporządzono dokumentację fotograficzną (plyta CD).

Data: 19 lutego 2017 roku Sporządził: Iwona Bańdosz, Aleksandra Brzęcka

ANALIZA ZASOBÓW – część I

RODZAJ ZASOBU*	Opis (nazwanie) zasobu jakim wieś dysponuje	Znaczenie zasobu (odpowiednio wstaw X)			
		MAŁE	DUŻE	WYRÓŻNIAJĄCE	
PRZYRODNICZY	walory krajobrazu, rzeźby terenu	Krajobraz wiejski, teren głównie równinny,	x		
	stan środowiska	Czyste		x	
	walory klimatu	Umiarkowany		x	
	walory szaty roślinnej	Lasy, łąki, kwiaty		x	
	cenne przyrodniczo obszary lub obiekty	Park Krajobrazowy Powidzko-Biniszewski	x		
	świat zwierzęcy (ostoje, siedliska)	Dziki, sarny, bażanty		x	
	wody powierzchniowe (cieki, rzeki, stawy)	Stawy		x	
	wody podziemne	–			
	gleby	Od I do VI klasy		x	
	kopaliny	Żwirownia	x		
	walory geotechniczne	–			
KULTUROWY	walory architektury	–			
	walory przestrzeni wiejskiej publicznej	Szkoła Podstawowa im. M. Curie-Skłodowskiej, sala Ochotniczej Straży Pożarnej, Filia Biblioteki Publicznej w Golinie, Kółko Rolnicze		x	
	walory przestrzeni wiejskiej prywatnej	Zabudowa rozległa, domy zadbane		x	
	zabytki i pamiątki historyczne	Ruiny Folwarczne, Sztandar Ochotniczej Straży Pożarnej		x	
	osobliwości kulturowe	–			
	miejsca, osoby i przedmioty kultu	Dwa krzyże przydrożne, kapliczka			x
	święta, odpusty, pielgrzymki	Św. Floriana		x	
	tradycje, obrzędy, gwara	Memoriał szachowy im. T. Nowickiego, dożynki wiejskie, święto ziemniaka		x	
	legendy, podania i fakty historyczne	Przyjemscy z Przyjmy – Wielkopolska Rodzina Magnacka. Ród zasłużony dla Rzeczypospolitej, min. Kanclerz Koronny. Rodzina Przyjemskich - byli właścicielami wsi – Przyjmy, od której przyjęli swoje nazwisko.		x	
	przekazy literackie	–		x	

ważne postacie i przekazy historyczne	Wiktor Nowakowski, Ryszard Kujawa, Andrzej Sękowski, Tadeusz Nowicki, Edward Herudziński		x	
specyficzne nazwy	–			

specyficzne potrawy	Smalec przyjemski, grochówka z kotła, żurek przyjemski, pyrczok, pyra z gzikiem		x	
dawne zawody	Ślusarz – aktualnie, dawniej kowal, młynarz		x	
zespoły artystyczne, twórcy	–			

ANALIZA ZASOBÓW – część II

RODZAJ ZASOBU	Opis (nazwanie) zasobu jakim wieś dysponuje	Znaczenie zasobu (odpowiednio wstaw X)			
		MAŁE	DUŻE	WYRÓŻNIAJĄCE	
OBIEKTY I TERENY	działki pod zabudowę mieszkaniową	Dostępne od osób prywatnych		x	
	działki pod domy letniskowe	–			
	działki pod zakłady usługowe i przemysł	–			
	pustostany mieszkaniowe	Prywatne	x		
	pustostany poprzemysłowe	–			
	tradycyjne nieużytkowane obiekty gospodarskie (stodoły, spichlerze, kuźnie, młyny, itp.)	–			
INFRASTRUKTURA SPOŁECZNA	placze publicznych spotkań, festynów	Plac Kółka Rolniczego, plac OSP, plac szkolny			x
	sale spotkań, świetlice, kluby	Sala OSP			x
	miejsca uprawiania sportu	Boisko wielofunkcyjne			x
	miejsca rekreacji	–			
	ścieżki rowerowe, szlaki turystyczne	–			
	szkoły	Szkoła Podstawowa im. M. Curie-Skłodowskiej			x
	przedszkola	Oddziały Przedszkolne od 3 roku życia w Szkole Podstawowej im. M. Curie-Skłodowskiej			
	biblioteki	Filia Biblioteki Publicznej w Golinie			x
	placówki opieki społecznej	–			

	placówki służby zdrowia	–			
INFRASTRUKTURA TECHNICZNA	wodociąg, kanalizacja	Wodociąg			x
	drogi (nawierzchnia, oznakowanie oświetlenie)	Drogi asfaltowe i gruntowe, oświetlenie uliczne			x
	chodniki, parkingi, przystanki	Przystanki		x	
	sieć telefoniczna i dostępność Internetu	100%		x	
	telefonii komórkowa	100%		x	
	inne	–			

ANALIZA ZASOBÓW – część III

RODZAJ ZASOBU	Opis (nazwanie) zasobu jakim wieś dysponuje	Znaczenie zasobu (odpowiednio wstaw X)			
		MAŁE	DUŻE	WYRÓŻNIAJĄCE	
GOSPODARKA, ROLNICTWO	miejsca pracy (gdzie, ile?)	Gospodarstwa rolne, dwa sklepy – 3 miejsca		x	
	znane firmy produkcyjne i zakłady usługowe i ich produkty	Zakład transportowy, zakład ślusarski, zakłady stolarskie			x
	gastronomia	–			
	miejsca noclegowe	–			
	gospodarstwa rolne	95 gospodarstw rolnych			x
	uprawy hodowle	Krowy mleczne, zboża ziemniaki, buraki cukrowe i kukurydza.			
	możliwe do wykorzystania odpady produkcyjne	–			
	zasoby odnawialnych energii	Dwie elektrownie wiatrowe.			x
ŚRODKI FINANSOWE POZYSKIWANIE FUNDUSZY	środki udostępniane przez gminę	Fundusz sołecki, budżet gminy		x	

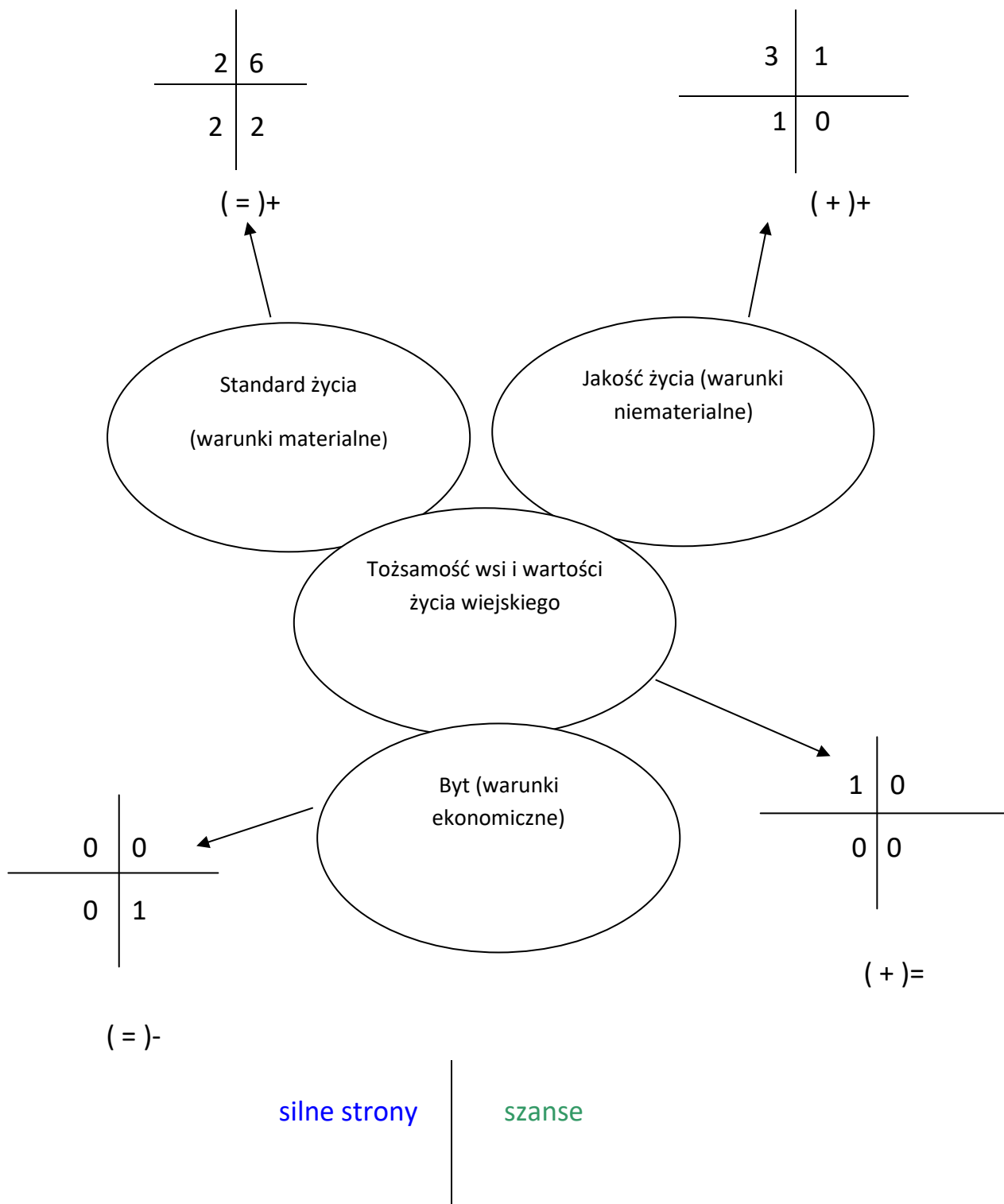
	środki wypracowywane	Prace społeczne mieszkańców przy remontach i porządkach		x	
MIESZKAŃCY (KAPITAŁ SPOŁECZNY I LUDZKI)	autorytety i znane postacie we wsi	Rudiak, Natalia Pittsburgh, Prezes OSP, Prezes KR, Soltys, Radna, Przewodnicząca KGW			x
	krajanie znani w regionie, w kraju i zagranicą	Rudiak, Natalia Pittsburgh,			x
	osoby o specyficznej lub ważnej dla wiedzy i umiejętnościach, m.in. studenci	–			
	przedsiębiorcy, sponsorzy	Firmy : Kelvin, Radwańscy, Jantexs, Wróblewski.			x
INFORMACJE DOSTĘPNE O WSI	osoby z dostępem do Internetu i umiejętnościami informatycznych	95 % mieszkańców ma dostęp do internetu		x	
	pracownicy nauki	–			
	związki i stowarzyszenia	OSP, KGW, Kółko Rolnicze, LZS			x
	kontakty zewnętrzne (np. z mediami)	Przegląd koniński, Konińska Gazeta Internetowa			x
	współpraca zagraniczna i krajowa	–			x
INFORMACJE DOSTĘPNE O WSI	publikatory, lokalna prasa	Gazeta golińska			
	książki, przewodniki	–			
	strony www	https://ospprzyjma.wordpress.com/ solectwo Przyjma			x

Zasoby – wszelkie elementy materialne i niematerialne wsi i związanego z nią obszaru, które mogą być wykorzystane obecnie ładź w przyszłości w realizacji publicznych ładź prywatnych przedsięładź odnowy wsi. Zwróć uwagę na elementy specyficzne i rzadkie (wyróżniające wieś). *Opracowanie: Ryszard Wilczyński*

ANALIZA SWOT

SILNE STRONY (atuty wewnętrzne)	SŁABE STRONY (słabości wewnętrzne)
<ol style="list-style-type: none"> 1. Plac z przeznaczeniem na stworzenie miejsca rekreacyjno-sportowego. 2. Sala OSP. 3. Działające we wsi OSP, KGW, KR i LZS . 4. Duże zaangażowanie mieszkańców w realizację przedsięwzięć. 5. Przywiązanie do miejscowości. 6. Strona internetowa OSP. 	<ol style="list-style-type: none"> 1. Niezagospodarowany plac przy ujęciu wody w sołectwie Przyjma 2. Brak oczyszczalni przydomowych. 3. Brak klimatyzacji i doposażenieświetlicy wiejskiej. 4. Brak chodników. 5. Drogi asfaltowe i gruntowe wymagające remontu. 6. Problem z zagospodarowaniem wyrobiska po żwirowego. 7. Niewystarczająca oferta zajęć kulturalnych dla mieszkańców.
SZANSE (okazje zewnętrzne płynące z otoczenia)	ZAGROŻENIA (zagrożenie płynące z otoczenia)
<ol style="list-style-type: none"> 1. Pozyskanie funduszy zewnętrznych . 2. Zaangażowanie młodzieży w życie społeczne. 3. Udział w programie odnowy wsi. 	<ol style="list-style-type: none"> 1. Brak źródeł finansowania inwestycji. 2. Zmiany przepisów. 3. Braki w oświetleniu ulic.

Analiza potencjału rozwojowego wsi



słabe strony

zagrożenia

WIZJA WSI (hasłowa i opisowa):

Przyjma aktywna wieś - Przyjaznych ludzi.

Wieś Przyjma jest wsią bezpieczną z nowymi chodnikami i wyremontowanymi drogami. We wsi funkcjonuje bardzo dobrze wyposażona świetlica, gdzie organizowane są różne wydarzenia kulturalne. Kulturowane są tradycje szachowe i co rok organizowany jest memoriał szachowy im. Tadeusza Nowickiego. Dzieci spędzają czas na placu zabaw, a dorośli poprawiają swoją kondycję fizyczną na siłowni zewnętrznej i relaksują się przy rozgrywkach szachowych. Wieś przyjazna, dająca pracę i dobrobyt swoim mieszkańcom.

PROGRAM DŁUGOTERMINOWY ODNOWY WSI

Wizja wsi (hasłowa): Przyjma aktywna wieś - Przyjaznych ludzi.

I. Plan rozwoju			II. Program rozwoju
1. CELE Co trzeba osiągnąć by urzeczywistnić wizję naszej wsi?	2. Co nam pomoże osiągnąć cele? (zasoby, silne strony, szanse)		Projekty, przedsięwzięcia jakie wykonamy?
	ZASOBY których użyjemy	ATUTY silne strony i szanse jakie wykorzystamy	
	3. Co nam może przeszkodzić? (słabe strony, zagrożenia)		
	BARIERY Słabe strony jakie wyeliminujemy Zagrożenia jakich unikniemy		
A. TOŻSAMOŚĆ WSI I WARTOŚCI ŻYCIA WIEJSKIEGO			

1. Kultywowanie i rozwijanie poczucia wspólnoty.	Sala OSP, Rada sołecka, KR, LZS, mieszkańcy	Działające we wsi OSP, KGW, KR, LZS. Duże zaangażowanie mieszkańców w realizację przedsięwzięć. Przywiązanie do miejscowości. Zaangażowanie młodzieży w życie społeczne.	Niewystarczająca oferta zajęć kulturalnych dla mieszkańców. Likwidacja funduszu sołeckiego.	Organizacja imprez kulturalno-sportowych : Święto ziemiaka, Memorial Szachowy im. Tadeusz Nowickiego, Potyczki Rodzinne, Dzień Dziecka, Dzień Kobiet itp.
--	---	--	---	---

B. STANDARD ŻYCIA

1. Poprawa infrastruktury społecznej i technicznej wsi.	Sala OSP, Rada sołecka, KR, LZS, mieszkańcy	Plac z przeznaczeniem na stworzenie miejsca rekreacyjnosportowego	Brak chodników. Drogi asfaltowe i gruntowe wymagające remontu. Brak oczyszczalni przydomowych. Niezagospodarowany plac przy ujęciu wody. Brak klimatyzacji i wyposażenie świetlicy wiejskiej. Potrzeba remontu świetlicy. Brak źródeł finansowania inwestycji.	Budowa chodników. Remont dróg. Budowa oczyszczalni przydomowych. Stworzenie miejsca rekreacyjnego poprzez budowę siłowni, placu zabaw, wiaty grillowej. Modernizacja, wyposażenie świetlicy wiejskiej oraz zagospodarowanie placu przy świetlicy wiejskiej.
---	---	---	--	---

C. JAKOŚĆ ŻYCIA





<p>1. Wzrost atrakcyjności miejscowości.</p> <p>2. Edukacja dla wszystkich mieszkańców.</p>	<p>Sala OSP, Rada sołecka, KR, LZS, mieszkańcy</p>	<p>Działające we wsi OSP, KGW, KR., LZS. Duże zaangażowanie mieszkańców w realizację przedsięwzięć. Przywiązanie do miejscowości. Zaangażowanie młodzieży w życie społeczne.</p>	<p>Niewystarczająca oferta zajęć kulturalnych dla mieszkańców.</p>	<p>Organizacja szkoleń (pozyskiwanie funduszy) i warsztatów (np. tworzenie biżuterii) podnoszących umiejętności. Promocja produktów lokalnych.</p>
<p>D. BYT</p>				
<p>1. Promocja wsi.</p> <p>2. Rozwój przedsiębiorczości.</p>	<p>Sala OSP, Rada sołecka, KR,LZS, mieszkańcy</p>	<p>Pozyskanie funduszy zewnętrznych. Udział w programie odnowy wsi.</p>	<p>Likwidacja funduszu sołeckiego.</p>	<p>Nawiązanie współpracy z organizacjami z innych miejscowości (wymiana dobrych praktyk, wspólna realizacja projektów). Szkolenia z przedsiębiorczości – podejmowanie działalności gospodarczej oraz pozyskiwania środków na jej rozwój.</p>

PROGRAM KRÓTKOTERMINOWY ODNOWY WSI na OKRES 2017 - 2018

Kluczowy problem	Odpowiedź	Propozycja projektu	Czy nas stać na realizację? (tak/nie)		Punktacja	Hierarchia
			Organizacyjnie	Finansowo		

Co nas najbardziej zintegruje?	Wspólna zabawa	Organizacja imprez kulturalnosportowych : Święto ziemniaka, Memorial Szachowy im. Tadeusza Nowickiego, Potyczki Rodzinne, Dzień Dziecka, Dzień Kobiet itp.	Tak	Nie	16	III
Na czy nam najbardziej zależy?	Zagospodarowaniu placu przy ujęciu wody.	Stworzenie miejsca rekreacyjnego poprzez budowę siłowni, placu zabaw, wiaty grillowej.	Tak	Nie	25	I
Co nam najbardziej przeszkadza?	Brak funduszy	Organizacja szkoleń na temat pozyskiwania funduszy.	Tak	Nie	7	V
Co najbardziej zmieni nasze życie?	Wspólne spędzanie czasu wolnego	Organizacja wycieczek, warsztatów, zabaw dla mieszkańców.	Tak	Nie	9	IV
Co nam przyjdzie najłatwiej?	Praca społeczna mieszkańców	Przygotowanie terenu pod budowę placu rekreacyjnego.	Tak	Tak	18	II

<p>Na realizację jakiego projektu planujemy pozyskać środki zewnętrzne? Z jakich źródeł?</p>	<p>Organizacja imprez kulturalno-sportowych : Święto ziemniaka, Memorial Szachowy im. Tadeusza Nowickiego, Potyczki Rodzinne, Dzień Dziecka, Dzień Kobiet itp. Stworzenie miejsca rekreacyjnego poprzez budowę siłowni, placu zabaw, wiaty grillowej, modernizacja i wyposażenie świetlicy. Organizacja szkoleń na temat pozyskiwania funduszy. Organizacja wycieczek, warsztatów, zabaw dla mieszkańców.</p> <p>UMWW/LGD/UM i inne.</p>
--	--





**Podpisy przedstawicieli Grupy Odnowy Wsi uczestniczących
w przygotowaniu dokumentu:**

.....
.....
.....
.....
.....

Podpisy moderatorów odnowy wsi:

.....
.....

Załączniki:

1. Listy obecności na warsztatach sołeckich
2. Dokumentacja zdjęciowa z przeprowadzonej wizji terenowej oraz warsztatów sołeckich (płyta CD).